

Sous les Bois

4000

0 100 200

metres













COMMUNE DE BRESLES
BONNEVIE & FILS

Plan d'ensemble
Rayon: 35 mètres
Echelle: 1/2000

Mai 2015



Légende

-  Limite demande d'enregistrement
-  Construction
-  Chemin
-  Voie ferrée
-  Haut talus
-  zone Boisée
-  Zone Agricole ou pature
-  Cours d'eau
-  Plan d'eau
-  Pylone
-  Ligne électrique (RTE GMR)
-  Réseau électrique souterrain (ERDF Picardie)
-  Rayon de 35 mètres